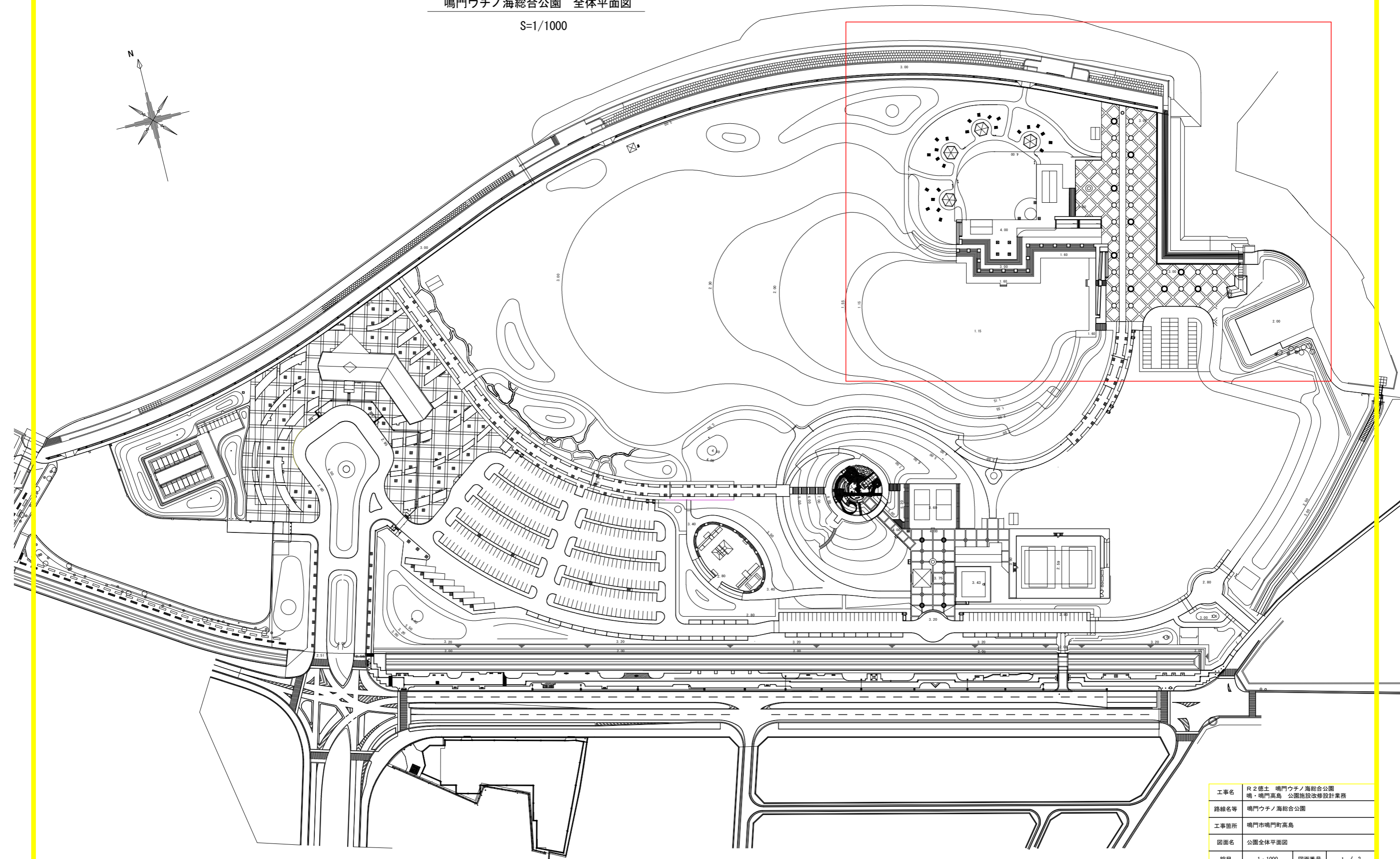
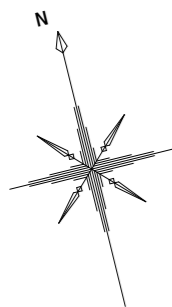


鳴門ウチノ海総合公園 全体平面図

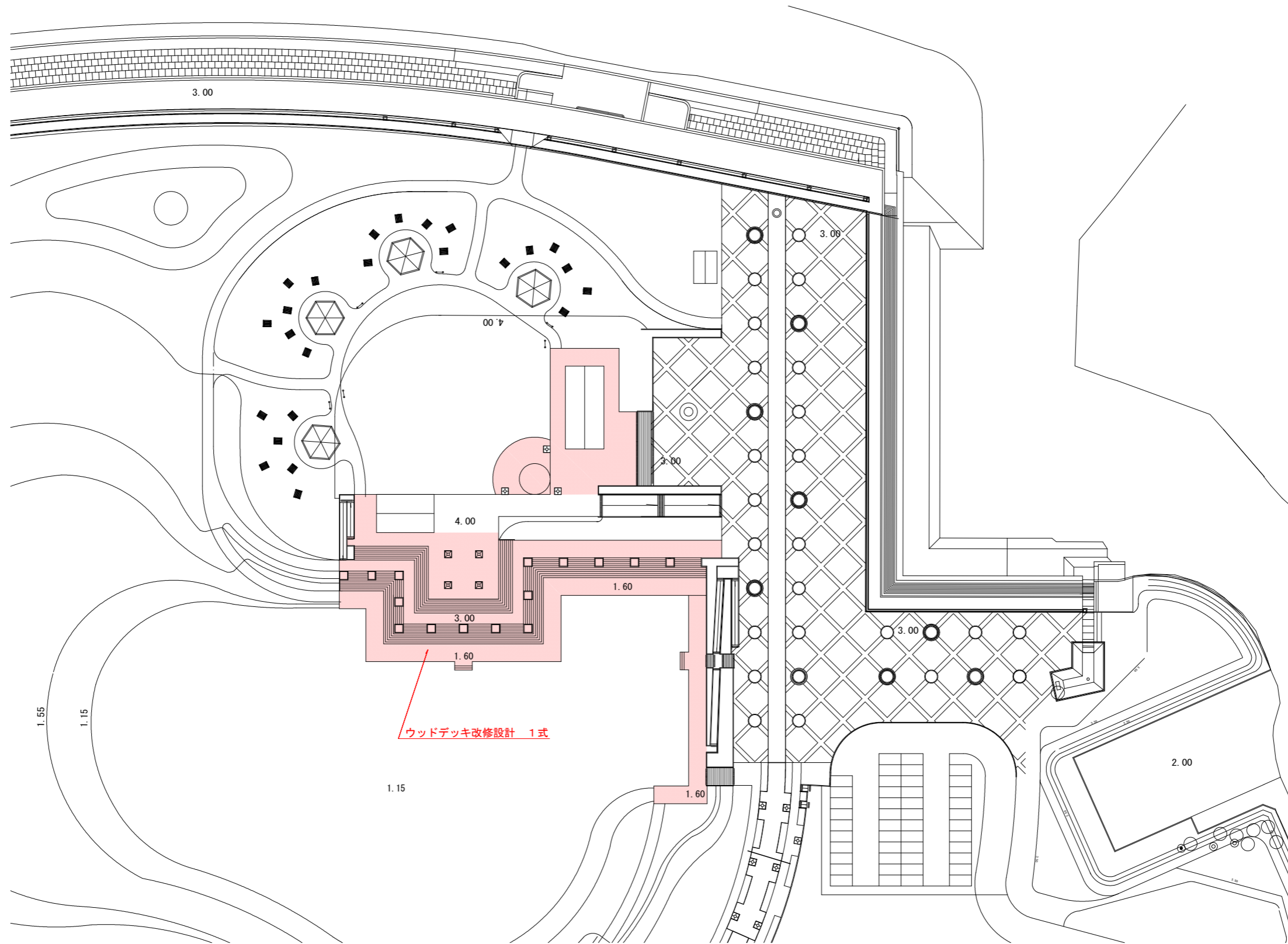
S=1/1000



工事名	R2徳土 鳴門ウチノ海総合公園 鳴・鳴門高島 公園施設改修設計業務		
路線名等	鳴門ウチノ海総合公園		
工事箇所	鳴門市鳴門町高島		
図面名	公園全体平面図		
縮尺	1 : 1000	図面番号	1 / 2
会社名			
事業者名	徳島県東部県土整備局(徳島)		

施設平面図（はらっぱゾーン）

S=1/500



工事名	R2徳土 鳴門ウチノ海総合公園 鳴・鳴門高島 公園施設改修設計業務		
路線名等	鳴門ウチノ海総合公園		
工事箇所	鳴門市鳴門町高島		
図面名	施設平面図（はらっぱゾーン）		
縮尺	1:500	図面番号	2 / 2
会社名			
事業者名	徳島県東部県土整備局（徳島）		